

## LEGENDA

### DA ÁREA ESPECIAL DE INTERESSE HISTÓRICO:

- AEIH a)** - FAZENDA IBICABA;
- AEIH b)** - BAIRRO DO CASCALHO;
- AEIH c)** - ÁREA DO PÁTIO DA REDE FERROVIÁRIA ENTRE A AVENIDA WILSON DIÓRIO E A RODOVIA WASHINGTON LUIS (SP310);
- AEIH d)** - ÁREA DA COLÔNIA REDE FERROVIÁRIA AVENIDA WILSON DIÓRIO;

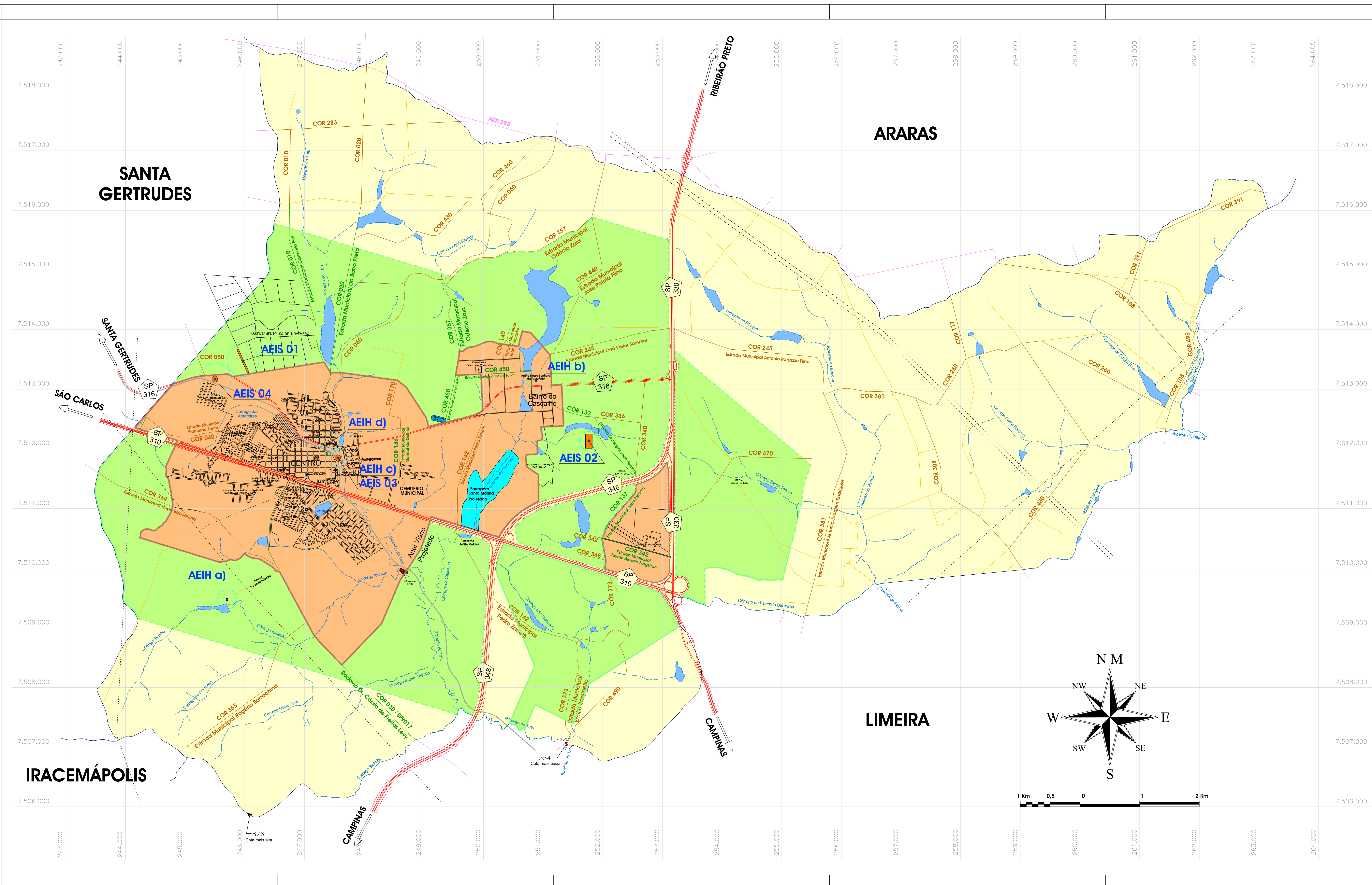
### AEIH diversos:

- IMÓVEIS DISPERSOS PELO TERRITÓRIO E ÁREAS TOMBADAS OU PRESERVADAS POR MEIO DE LEGISLAÇÃO FEDERAL, ESTADUAL OU MUNICIPAL, EM ESPECIAL AS PROPRIEDADES DO CICLO DO CAFÉ E DO PERÍODO MIGRATÓRIO, PRINCIPALMENTE NO BAIRRO DO CASCALHO, DECLARADAS COMO PATRIMÔNIO HISTÓRICO.













### DA ÁREA ESPECIAL DE INTERESSE SOCIAL:

- AEIS 01** - ASSENTAMENTO SANTA RITA DE CÁSSIA;
- AEIS 02** - PARCELAMENTO ENGENHO VELHO - RUA DOMINGOS PERUCHI - NÚCLEO INICIAL DE CASCALHO;
- AEIS 03** - ÁREAS DA REDE FERROVIÁRIA FEDERAL, ENTRE A AVENIDA WILSON DIÓRIO E RODOVIA WASHINGTON LUIS (SP310), QUE NÃO ESTEJAM EM APP E NÃO SEJAM DE INTERESSE TURÍSTICO, HISTÓRICO E ECOLÓGICO;
- AEIS 04** - INVASÃO BAIRRO CONSTANTE PERUCHI - RODOVIA CONSTANTE PERUCHI (SP316) AO LADO DO JARDIM ELBORADO.

-  ESTRADA ESTADUAL - SP310 RODOVIA WASHINGTON LUIS
-  ESTRADA ESTADUAL - SP316 RODOVIA CONSTANTE PERUCHI
-  ESTRADA ESTADUAL - SP330 RODOVIA ANHANGUERA
-  ESTRADA ESTADUAL - SP348 RODOVIA DOS BANDEIRANTES



## LEGENDA

-  RIBEIRÕES OU CÓRREGOS
-  REPRESAS, LAGOS OU LAGOAS
-  ESTRADA MUNICIPAL
-  ESTRADA MUNICIPAL ASFALTADA
-  ESTRADA DE TERRA-CARREADOR
-  ESTRADA DE OUTRO MUNICÍPIO
-  ESTRADA DE FERRO
-  LINHAS DE ALTA TENSÃO
-  LIMITE DO MUNICÍPIO
-  E.T.A. - Estação de Tratamento de Água (Previsto)
-  E.T.E. - Estação de Tratamento de Esgoto (Previsto)
-  PERÍMETRO URBANO ÁREA = 22,584 km<sup>2</sup>  
16,444 %
-  ÁREA DE EXPANSÃO URBANA ÁREA = 43,560 km<sup>2</sup>  
31,717 %
-  ÁREA DO MUNICÍPIO ÁREA = 137,337 km<sup>2</sup>  
100,000 %

Obs: Áreas aproximadas

### CORDEIRÓPOLIS - SP, Brasil

<b>PROPOSTA</b>			
Projeto de Lei Complementar nº	2017 - Cod. 002/2017	/ 2017	Secretaria
Alterações		Data	Visto

**PREFEITURA MUNICIPAL DE CORDEIRÓPOLIS**  
Praça Francisco Orlando Stocco, 35 - Centro  
Fone: (19) 3555-9900 CP: 18 CEP: 13.490-970  
Administração 2017/2020  
JOSE ADINAN ORTOLAN / FÁTIMA MARINA CELIN

Objeto: **ZONEAMENTO DE USO E OCUPAÇÃO DO SOLO**  
Lei Complementar nº 178, de 29 / dezembro / 2011  
Planta das Áreas Especiais de Interesse Histórico e de Interesse Social  
**ANEXO IV.1**  
Codificado sob nº 002/2017 rubrica do Secretário

Local: CORDEIRÓPOLIS / SP Data: 29 / 12 / 2011

**SMOP** SECRETARIA MUNICIPAL DE OBRAS E PLANEJAMENTO  
Secretário: Engº Osmar Da Silva Junior

Revisão: Técnica pelo PLANO DIRETOR Engº Osmar Da Silva Junior - CREA 5061274495 Desenho: Viviane S. Almeida FOLHA Nº  
Escala: 1:25.000 Visto: Arquivo: ANEXO Z - IV.1 Urbanístico **Z - IV.1**