
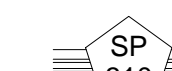
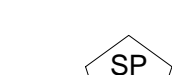
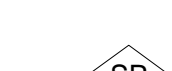
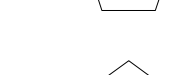













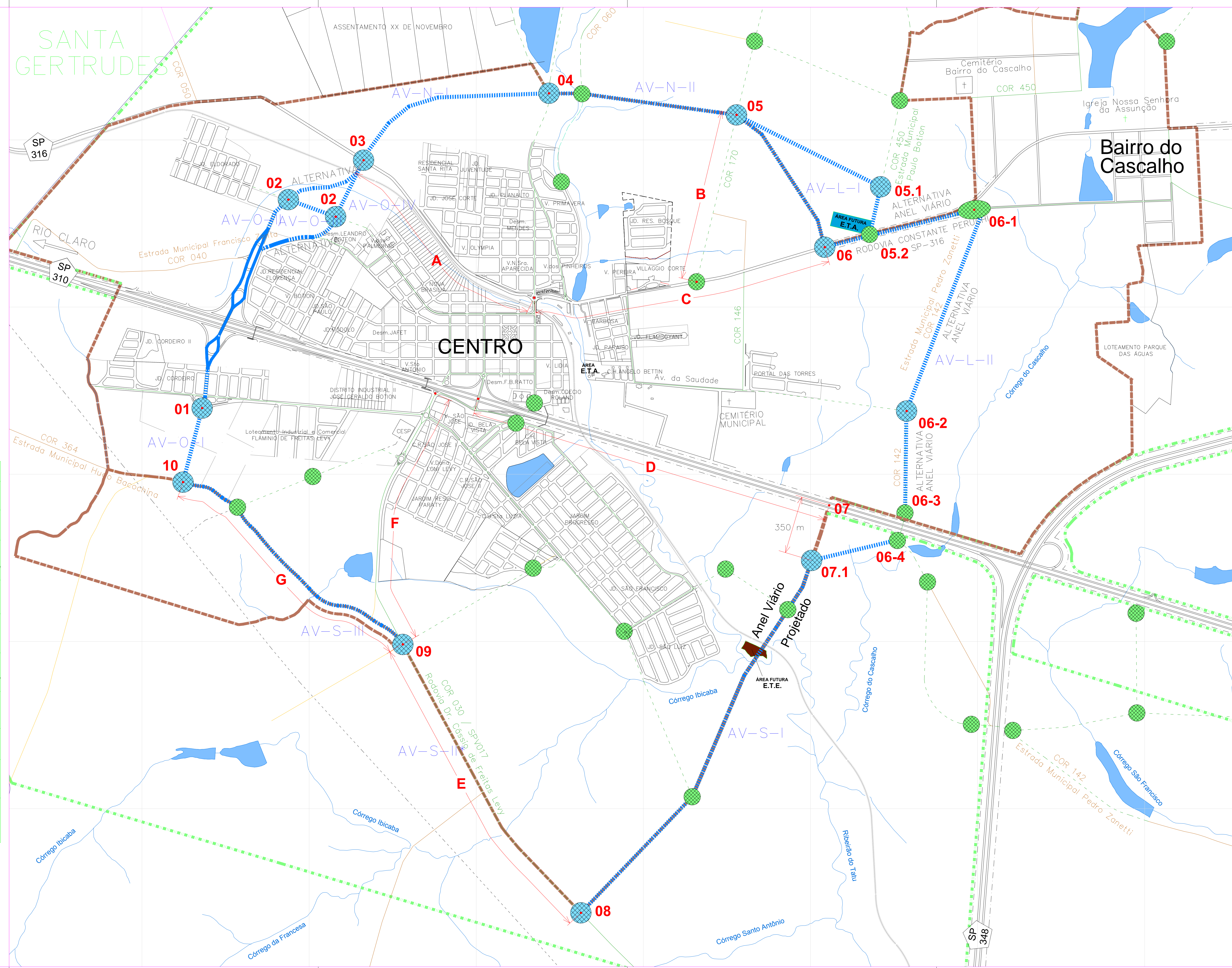
LEGENDA

-  ESTRADA DE FERRO
-  ESTRADA ESTADUAL - SP310
RODOVIA WASHINGTON LUIZ
-  ESTRADA ESTADUAL - SP316
RODOVIA CONSTANTE PERUCHI
-  ESTRADA ESTADUAL - SP330
RODOVIA ANHANGUERA
-  ESTRADA ESTADUAL - SP348
RODOVIA DOS BANDEIRANTES
-  ANEL VIÁRIO - TRECHO EXECUTADO
-  ANEL VIÁRIO - TRECHO PROJETADO
-  ANEL VIÁRIO - ROTAS ALTERNATIVAS ENTRE A
CIDADE E O BAIRRO DE CASCALHO, PELA ESTRADA
MUNICIPAL PEDRO ZANETTI - COR 142
-  VIAS ARTERIAIS
-  VIAS LOCAIS
-  ESTRADA MUNICIPAL
-  ESTRADA MUNICIPAL ASFALTADA
-  ESTRADA DE TERRA-CARREADOR
-  ESTRADA DE OUTRO MUNICÍPIO
-  DISPOSITIVO DE TRANSIÇÃO DE FLUXOS E VELOCIDADES
ANEL VIÁRIO
-  DISPOSITIVO DE TRANSIÇÃO DE FLUXOS E VELOCIDADES VIA
ARTERIAL

Ponto	Distância (m)	Início da Medida
01		Eixo da Rua André Franciscatto, lado da Avenida Aristeu Marciano, em frente ao Jardim Cordeiro;
02		Eixo da continuidade da Avenida Presidente Vargas, entre a Vila das Palmeiras e o Jardim Eldorado, em local a ser definido (Alternativa);
03	A 1.353,00	Eixo da Rodovia Constante Peruchi (SP316), início no cruzamento da continuidade da Rua Flaminio Levy indo até o Ponto 03, lado Oeste;
04		Eixo da Estrada Municipal do Barro Preto (COR 020), no cruzamento com o início da Estrada Municipal Carmello Fior (COR 010);
05	B 1.027,00	Eixo da Rodovia Constante Peruchi (SP316), início no cruzamento da continuidade do eixo da Estrada Municipal COR 170 e por este até o Ponto 05, lado Norte;
06	C 1.782,00	Eixo da Rodovia Constante Peruchi (SP316), início no cruzamento da continuidade da Rua Flaminio Levy indo até o Ponto 06, lado Leste;
07	D 2.195,00	Eixo da Rodovia Washington Lutz (SP310), início no cruzamento do eixo da Ponte Misés Tocchio (Viaduto Km 159+690) indo até o Ponto 07, lado Oeste;
08	E 1.940,00	Eixo da Rodovia Dr. Cássio de Freitas Levy até o Ponto 08, lado Sul;
09	F 1.616,00	Eixo da Rodovia Dr. Cássio de Freitas Levy (SPV017), início no cruzamento com o eixo da Avenida Fazenda Ibicaba e pelo eixo da rodovia indo até o Ponto 09, lado Sul;
10	G 1.683,00	Eixo da Rodovia Dr. Cássio de Freitas Levy (SPV017 - COR 030), início no Ponto 09 e por este indo pelo eixo da Estrada Municipal Hugo Bacochina (COR 364) até o Ponto 10, lado Noroeste.

Notas:



- 1) Trata-se de anteprojeto de traçado e que após levantamento topográfico planialtimétrico e estudos de viabilidade, será definido o traçado definitivo para implantar o Anel Viário;
- 2) Deverá ser estudada a alternativa do ponto 05 para o ponto 05-1, no cruzamento da Estrada Municipal Paulo Batton (COR 450), do lado à direita e vai até a Rodovia Constante Peruchi (SP 316) no ponto 05.2, na rotatória executada pelo DER. Daí segue para o ponto 06-1 e diante, nos termos da descrição do próximo item; e
- 3) Deverá ser estudada a alternativa do ponto 06 para os pontos 06-1, 06.2, 06.3 e 06.4, pela Rodovia Constante Peruchi (SP316), do lado à direita pela Estrada Municipal Pedro Zanetti (COR 142), passa a continuidade do alinhamento da Avenida da Saúde e vai até cruzar com a Rodovia Washington Lutz (SP310), e daí até encontrar o trecho AV-S-I no ponto 07.1.



LEGENDA

-  RIBEIRÕES OU CÓRREGOS
-  REPRESAS, LAGOS OU LAGOAS
-  PERÍMETRO URBANO ÁREA = 22,584 Km²
16,444 %
-  ÁREA DE EXPANSÃO URBANA ÁREA = 43,560 Km²
31,717 %
-  ÁREA DO MUNICÍPIO ÁREA = 137,337 Km²
100,000 %
-  LINHAS DE ALTA TENSÃO
-  LIMITE DO MUNICÍPIO
-  E.T.A. = Estação de Tratamento de
Água (Previsto)
-  E.T.E. = Estação de Tratamento de
Esgoto (Previsto)


GABARITOS VIÁRIOS

-  ANEL VIÁRIO PROJETADO: AV
Gabarito: G-7 (39,00 m)
-  VIAS ARTERIAIS:
Gabaritos: G-3 (15,00 m); G-4 (18,00 m);
G-5 (29,00 m) e G-6 (34,00 m)

Obs.: Áreas aproximadas

CORDEIRÓPOLIS - SP, Brasil

Projeto de Lei Complementar nº 261/2018 - Cod. 002/2018	12 / 06 / 2018	Revisão
Alterações	Data	Visto



PREFEITURA MUNICIPAL DE CORDEIRÓPOLIS

Praça Francisco Orlando Stocco, 35 - Centro
Fone: (19) 3556-9900 CP: 18 CEP: 13.490-970

Administração 2017/2020

JOSÉ ADINAN ORTOLAN / FÁTIMA MARINA CELIN

Objeto:

PLANO DIRETOR

Lei Complementar nº 177, de 29 / dezembro / 2011

Planta do Anel Viário - PROPOSTA


ANEXO VII

Codificado sob nº 002/2018

rubrica do Secretário

Local:
CORDEIRÓPOLIS / SP

Data:
29 / Dez / 2011



SECRETARIA MUNICIPAL DE
OBRAS E PLANEJAMENTO
Secretário: Engº Osmar Da Silva Junior

Resp. Técnico pelo PLANO DIRETOR

Eng.º Benedito Aparecido Bordini - CREA 0600571198

Desenho:

Eng.º Bordini

FOLHA Nº

PD - VII

Escala:
1:10.000

Visto:

Arquivo:
ANEXO PD - VII

Urbanístico