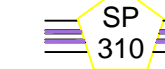
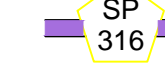





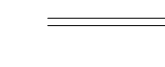










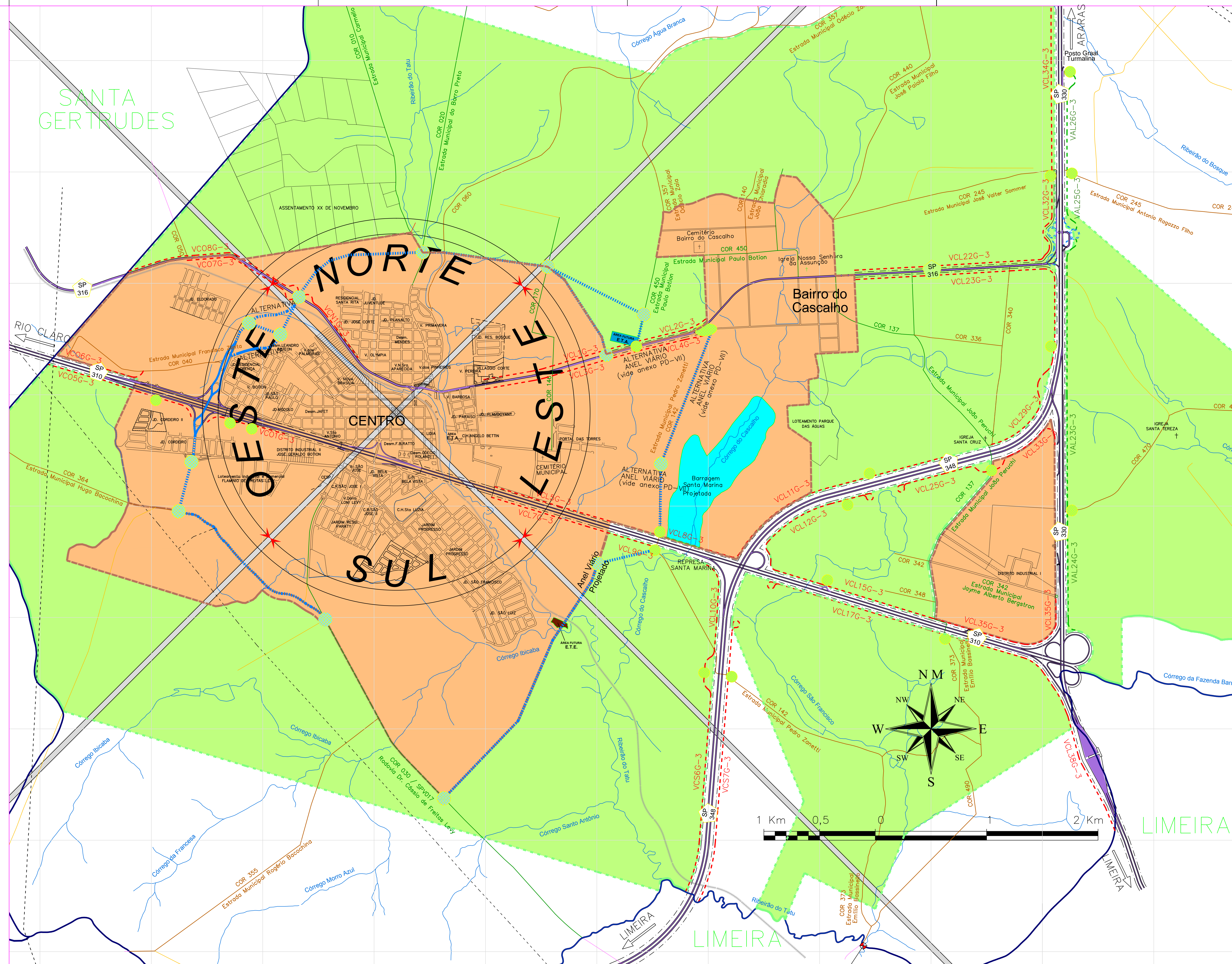
## LEGENDA

- +++++ ESTRADA DE FERRO
-  ESTRADA ESTADUAL - SP310  
RODOVIA WASHINGTON LUIS
-  ESTRADA ESTADUAL - SP316  
RODOVIA CONSTANTE PERUCHI
-  ESTRADA ESTADUAL - SP330  
RODOVIA ANHANGUERA
-  ESTRADA ESTADUAL - SP348  
RODOVIA DOS BANDEIRANTES
-  ANEL VIÁRIO - TRECHO EXECUTADO
-  ANEL VIÁRIO PROJETADO
-  VIAS COLETORAS PROJETADAS
-  VIAS LOCAIS
-  ESTRADA MUNICIPAL
-  ESTRADA MUNICIPAL ASFALTADA
-  ESTRADA DE TERRA-CARREADOR
-  ESTRADA DE OUTRO MUNICIPIO
-  DISPOSITIVO DE TRANSIÇÃO DE FLUXOS E VELOCIDADES  
ANEL VIÁRIO
-  DISPOSITIVO DE TRANSIÇÃO DE FLUXOS E VELOCIDADES  
VIA COLETORA

## GABARITO VIÁRIO

-  AVENIDAS MARGINAIS - VIAS COLETORAS: VC  
Gabarito: G-3 (15,00 m)  
Nota: Oeste da SP330.
-  AVENIDAS MARGINAIS - VIAS ARTERIAIS: VA  
Gabaritos: G-3 (15,00 m)  
Nota: Leste da SP330.

Nota: Os números sequenciais de cada avenida no seu setor, estão de acordo com o Anexo VI.



## LEGENDA

-  RIBEIRÕES OU CÓRREGOS
-  REPRESAS, LAGOS OU LAGOAS
-  PERIMETRO URBANO      ÁREA = 22,584 Km<sup>2</sup>  
16,444 %
-  ÁREA DE EXPANSÃO URBANA      ÁREA = 43,560 Km<sup>2</sup>  
31,717 %
-  ÁREA DO MUNICÍPIO      ÁREA = 137,337 Km<sup>2</sup>  
100,000 %
-  LINHAS DE ALTA TENSÃO
-  LIMITE DO MUNICÍPIO
-  E.T.A. = Estação de Tratamento de  
Água (Previsto)
-  E.T.E. = Estação de Tratamento de  
Esgoto (Previsto)

Obs.: Áreas aproximadas

CORDEIRÓPOLIS - SP, Brasil		
Projeto de Lei Complementar nº 261/2018 - Cod. 002/2018	12/06/2018	Secretário
Alterações	Data	Visto



**PREFEITURA MUNICIPAL DE CORDEIRÓPOLIS**  
Praça Francisco Orlando Stocco, 35 - Centro  
Fone: (19) 3556-9900 CP: 18 CEP: 13.490-970

Administração 2017/2020  
JOSÉ ADINAN ORTOLAN / FÁTIMA MARINA CELIN

Objeto:  
**PLANO DIRETOR**  
Lei Complementar nº 177, de 29 / dezembro / 2011  
Planta das Avenidas Marginais ao longo das Rodovias  
**ANEXO VIII**  
Codificado sob nº 002/2018      rubrica do Secretário

Local: CORDEIRÓPOLIS / SP      Data: 29 / Dez / 2011

**SMOP**      SECRETARIA MUNICIPAL DE OBRAS E PLANEJAMENTO  
Secretário: Engº Osmar Da Silva Junior

Resp. Técnico pelo PLANO DIRETOR: Engº Benedito Aparecido Bordini - CREA 0600571198      Desenho: Engº Bordini      FOLHA Nº **PD - VIII**

Escala: 1:15.000      Visto:      Arquivo: ANEXO PD - VIII      Urbanístico