


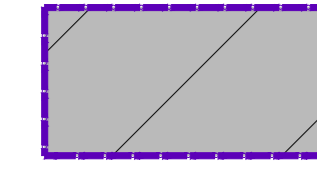
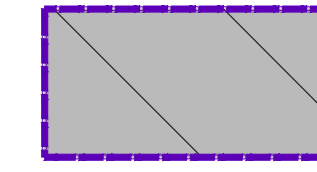



LEGENDA

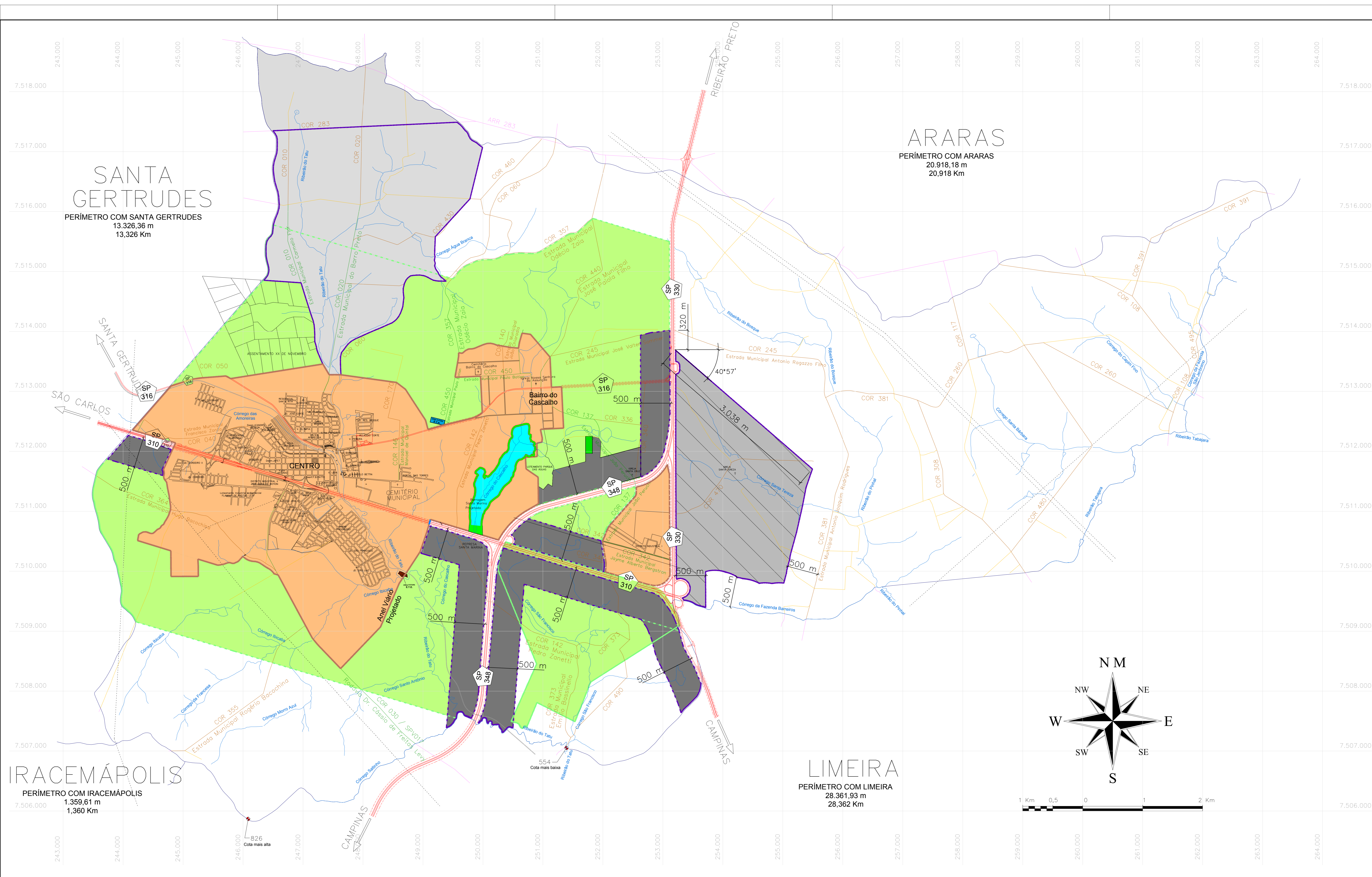
-  PERÍMETRO URBANO
ÁREA = 22,624 Km²
16,481 %
-  EXPANSÃO URBANA
ÁREA = 43,519 Km²
31,688 %
-  ÁREA DE ESPECIAL INTERESSE INDUSTRIAL (FAIXA 500 m) ÀS MARGENS DAS RODOVIAS
-  ÁREA DE INTERESSE INDUSTRIAL POLO CERÂMICO
-  ÁREA DE INTERESSE INDUSTRIAL POLO LOGÍSTICO E EMPRESARIAL
-  ÁREA DO MUNICÍPIO
ÁREA = 137,337 Km²
100,000 %

NOTA: COM AS RESTRIÇÕES AMBIENTAIS EM CADA ÁREA.












PERÍMETRO CORDEIRÓPOLIS
63.966,08 m
63,996 Km

COORDENADAS GEOGRÁFICAS
LATITUDE SUL – 22° 28' 55"
LONGITUDE OESTE – 47° 27' 24"
ALTITUDE – 651,13 m

-  ESTRADA ESTADUAL – SP310
RODOVIA WASHINGTON LUIS
-  ESTRADA ESTADUAL – SP316
RODOVIA CONSTANTE PERUCHI
-  ESTRADA ESTADUAL – SP330
RODOVIA ANHANGUERA
-  ESTRADA ESTADUAL – SP348
RODOVIA DOS BANDEIRANTES



LEGENDA

-  RIBEIRÕES OU CÓRREGOS
-  REPRESAS, LAGOS OU LAGOAS
-  ESTRADA MUNICIPAL
-  ESTRADA MUNICIPAL ASFALTADA
-  ESTRADA DE TERRA-CARREADOR
-  ESTRADA DE FERRO
-  ESTRADA DE OUTRO MUNICÍPIO
-  LINHAS DE ALTA TENSÃO
-  LIMITE DO MUNICÍPIO
-  E.T.A. = Estação de Tratamento de Água (Previsto)
-  E.T.E. = Estação de Tratamento de Esgoto (Previsto)

Obs.: Áreas aproximadas

CORDEIRÓPOLIS - SP, Brasil			
			
<p>PREFEITURA MUNICIPAL DE CORDEIRÓPOLIS Praça Francisco Orlando Sicaço, 35 – Centro Fone: (19) 3556-9500. CP: 18. CEP: 13.490-970</p>			
<p>Administração 2017/2020 JOSÉ ADINAN ORTOLAN / FÁTIMA MARINA CELIN</p>			
<p>Objeto: PLANO DIRETOR Lei Complementar nº 177, de 29 / dezembro / 2011 Macrozoneamento do Município ANEXO I Codificado sob nº 003/2019 rubrica do Secretário</p>			
<p>Local: CORDEIRÓPOLIS / SP</p>			<p>Data: 29 / Dez / 2011</p>
<p>SMOP</p>		<p>SECRETARIA MUNICIPAL DE OBRAS E PLANEJAMENTO Secretário: Engº Marcelo José Coghi</p>	
<p>Revisão: Técnica pelo PLANO DIRETOR Eng.º Benedito Aparecido Bordini - CREA 0600571198 / Eng.º Bordini</p>		<p>Desenho: Eng.º Bordini</p>	
<p>Escala: 1:25.000</p>		<p>FOLHA Nº PD - I Urbanístico</p>	