

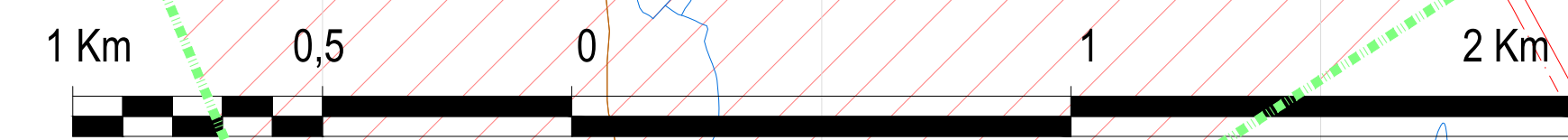
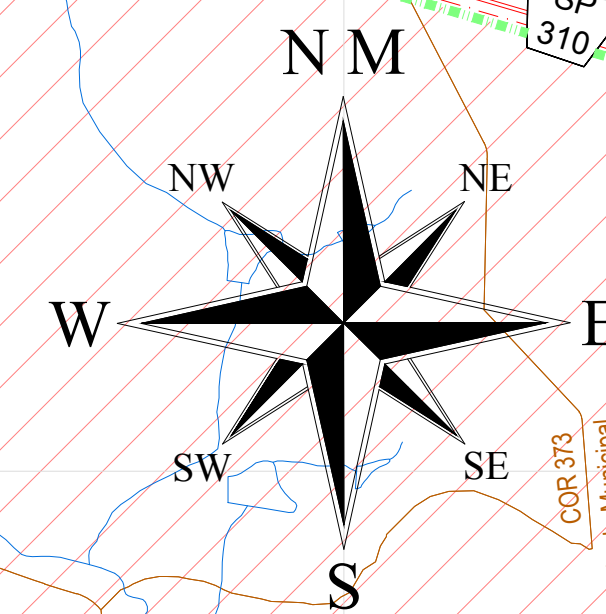
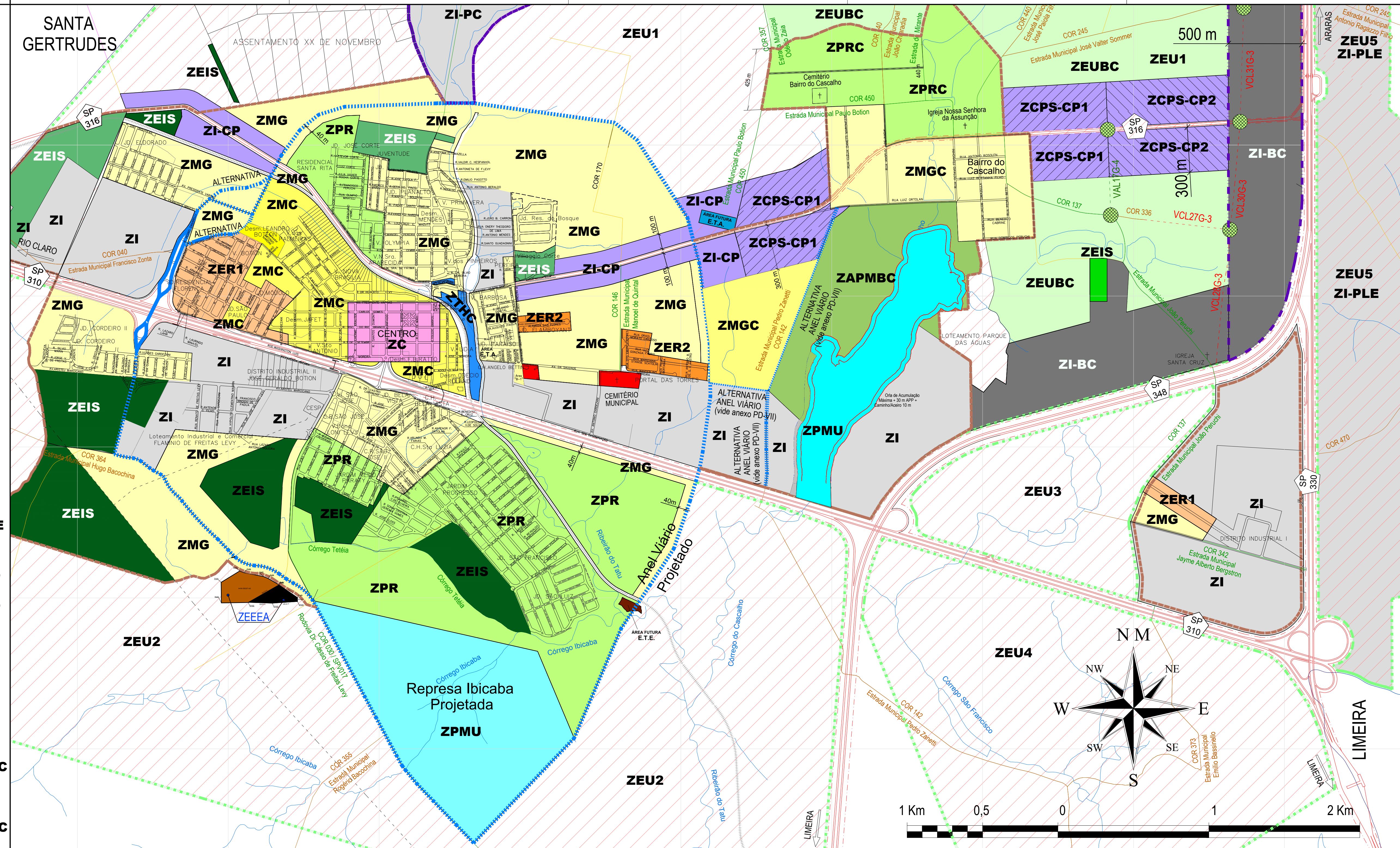
**LEGENDA**

- ESTRADA DE FERRO
- ESTRADA ESTADUAL - SP310  
RODOVIA WASHINGTON LUIS
- ESTRADA ESTADUAL - SP316  
RODOVIA CONSTANTE PERUCHI
- ESTRADA ESTADUAL - SP330  
RODOVIA ANHANGUERA
- ESTRADA ESTADUAL - SP348  
RODOVIA DOS BANDEIRANTES

NOTA: A ZONA DE PROTEÇÃO DE MANANCIAL URBANA, COMPREENDE O TRAÇADO DO ESPELHO D'ÁGUA SOMADO A FAIXA DE ÁREA DE PROTEÇÃO PERMANENTE - APP DE 30 METROS, SALVO RESTRIÇÕES MAIORES DE LEGISLAÇÕES ESTADUAIS OU FEDERAIS.

**LEGENDA - ZONEAMENTO**

- ZONA CENTRAL **ZC**
- ZONA MISTA CENTRAL **ZMC**
- ZONA MISTA GERAL **ZMG**  
**ZMGC**
- ZONA PREDOMINANTEMENTE RESIDENCIAL **ZPR**  
**ZPRC**
- ZONA ESTRITAMENTE RESIDENCIAL ABERTA **ZER1**
- ZONA ESTRITAMENTE RESIDENCIAL FECHADA **ZER2**
- ZONA INDUSTRIAL **ZI**
- ZONA INDUSTRIAL, COMERCIAL E DE PRESTAÇÃO DE SERVIÇOS - BAIRRO DO CASCALHO - ZI-BC **ZI-BC**
- ZONA INDUSTRIAL: POLO CERÂMICO **ZI-PC**
- ZONA INDUSTRIAL: POLO LOGÍSTICO E EMPRESARIAL **ZI-PLE**
- ZONA INDUSTRIAL CONSTANTE PERUCHI **ZI-CP**
- ZONA COMERCIAL E DE PRESTAÇÃO DE SERVIÇOS CONSTANTE PERUCHI - ZCPS-CP1 **ZCPS-CP1**
- ZONA COMERCIAL E DE PRESTAÇÃO DE SERVIÇOS CONSTANTE PERUCHI - ZCPS-CP2 **ZCPS-CP2**
- ZONA ESPECIAL DE INTERESSE SOCIAL **ZEIS**
- ZONA INSTITUCIONAL **ZInst.**
- ZONA TURÍSTICA, HISTÓRICA E CULTURAL **ZTHC**
- ZONA DE PROTEÇÃO DE MANANCIAL URBANA **ZPMU**
- ZONA DE EXPANSÃO URBANA DA BACIA DO CASCALHO **ZEUBC**
- ZONA DE EXPANSÃO URBANA **ZEU**
- ZONA AGROPECUÁRIA, AGRICULTURA, AVICULTURA, PISCICULTURA E MISTO DO BAIRRO DO CASCALHO **ZAPMBC**



**LEGENDA**

- RIBERÕES OU CÓRREGOS
  - REPRESAS, LAGOS OU LAGOAS
  - PERÍMETRO URBANO  
ÁREA = 22,634 Km<sup>2</sup>  
16,461 %
  - ÁREA DE EXPANSÃO URBANA  
ÁREA = 43,519 Km<sup>2</sup>  
31,688 %
  - ÁREA DO MUNICÍPIO  
ÁREA = 137,337 Km<sup>2</sup>  
100,000 %
  - LINHAS DE ALTA TENSÃO
  - LIMITE DO MUNICÍPIO
  - E.T.A. = Estação de Tratamento de Água (Previsto)
  - E.T.E. = Estação de Tratamento de Esgoto (Previsto)
  - ANEL VIÁRIO - TRECHO EXECUTADO
  - ANEL VIÁRIO PROJETADO
  - VIAS LOCAIS
  - ESTRADA MUNICIPAL
  - ESTRADA MUNICIPAL ASFALTADA
  - ESTRADA DE TERRA-CARREADOR
  - ESTRADA DE OUTRO MUNICÍPIO
- Obs.: Áreas aproximadas

**CORDEIRÓPOLIS - SP, Brasil**

| Lei Complementar nº          | Cod.          | Data       | Assinatura |
|------------------------------|---------------|------------|------------|
| Lei Complementar nº 286/2019 | Cod. 005/2019 | 27/11/2019 | Secretário |
| Lei Complementar nº 283/2019 | Cod. 004/2019 | 17/09/2019 | Secretário |
| Lei Complementar nº 279/2019 | Cod. 004/2019 | 22/07/2019 | Secretário |
| Lei Complementar nº 264/2016 | Cod. 003/2016 | 27/06/2016 | Secretário |
| Lei Complementar nº 178/2011 | Cod. 001/2011 | 29/12/2011 | Secretário |
| Alterações                   |               | Data       | Visto      |

**PREFEITURA MUNICIPAL DE CORDEIRÓPOLIS**  
Praça Francisco Orlando Stocco, 35 - Centro  
Fone: (19) 3556-9900 CP: 18 CEP: 13.490-970

Administração 2017/2020  
JOSE ADINAN ORTOLAN / FÁTIMA MARINA CELIN

Objeto:  
**ZONEAMENTO DE USO E OCUPAÇÃO DO SOLO**  
Projeto de Lei Complementar nº 178, de 29 / dezembro / 2011  
Planta de Zoneamento de Uso

**ANEXO III**  
Codificado sob nº 005/2019 rubrica do Secretário

Local: CORDEIRÓPOLIS / SP Data: 29 / 12 / 2011

**SMOP** SECRETARIA MUNICIPAL DE OBRAS E PLANEJAMENTO  
Secretário: Engº Osmar Da Silva Junior

Resp. Técnico pelo PLANO DIRETOR: Eng.º Benedito Aparecido Bordini - CREA 0600571198  
Desenho: Engº Bordini  
Escala: 1: 10.000 Visto: Arquivo: ANEXO Z - III

FOLHA Nº **Z - III**  
Urbanístico